





The map shows the town of Počátky with various streets and landmarks. The 'Mlýnský náhon' (Mlynarský náhon) area is highlighted with a red 'X' and labeled 'Mlýnský náhon'. The map includes a scale bar from 0 to 300 meters and a copyright notice for Seznam.cz, a.s. and OpenStreetMap.

# PDPS

|   |                      |   |   |                                |
|---|----------------------|---|---|--------------------------------|
| HIP   | Ing. Jaromír RUŠAR   | <br><br> |  <b>Rušar mosty</b><br><small>s.r.o.</small> |                                |
| Zodpovědný projektant   | Ing. Květoslav RUŠAR |   |   |                                |
| Vypracoval  | Ing. Zdeněk Dyk      |   |   |                                |
| Kontroloval   | Ing. Radoslav HOLÝ   |   |   |                                |
| Kraj: Kraj Vysočina   |                      |   | Datum   | Ríjen 2020                     |
| Investor: Krajská správa a údržba silnic Vysočiny, příspěvková organizace |                      |   | Formát  | 3 A4                           |
| Název akce:<br><br><b>III/13417 POČÁTKY- MOST ev.č. 13417-4</b>           |                      |   | Měřítko   | SCHÉMA                         |
| Název objektu: SO 181 - DOPRAVNĚ INŽENÝRSKÉ OPATŘENÍ                      |                      |   | Účel  | PDPS                           |
| Název výkresu:<br><br><b>DOČASNÉ DOPRAVNÍ ZNAČENÍ U MOSTU</b>             |                      |   | Čís.zakáz.  | 182 - 2018                     |
|   |                      |   | Archivní čís.   | 43 - 2018                      |
|   |                      |   | Čís.soupravy  | Čís. výkresu:<br><br><b>03</b> |